

ARRÊTÉ PRÉFECTORAL N° 26-2022-10-13-00008
DU 13 Octobre 2022

**PORTANT RESTRICTIONS DES USAGES DE L'EAU SUR LES BASSINS VERSANTS
DU LEZ PROVENÇAL – LAUZON ET DE L'ÆYGUES SUR LE DÉPARTEMENT DE LA DRÔME**

La préfète de la Drôme
Chevalier de la Légion d'Honneur,
Officier de l'Ordre National du Mérite,

- VU** le code de l'environnement et notamment les articles L. 211-3, R. 211-66 à R. 211-69 et R. 216-9 ;
- VU** le code général des collectivités territoriales, notamment les articles L. 2212-1, L. 2212-2 et L. 2215-1 ;
- VU** le décret n°2021-795 du 23 juin 2021 relatif à la gestion quantitative de la ressource en eau et à la gestion des situations de crise liées à la sécheresse ;
- VU** le décret du 30 juin 2021 nommant Mme Elodie DEGIOVANNI, Préfète de la Drôme à compter du 19 juillet 2021 ;
- VU** l'arrêté du 21 mars 2022 du Préfet Coordonnateur du Bassin Rhône-Méditerranée approuvant le schéma directeur d'aménagement et de gestion des eaux du bassin (SDAGE) et le programme de mesures 2022-2027 du bassin Rhône-Méditerranée ;
- VU** l'arrêté du Préfet Coordonnateur du Bassin Rhône-Méditerranée du 23 juillet 2021 relatif au renforcement de la coordination des mesures de gestion de la sécheresse sur le Bassin Rhône-Méditerranée ;
- VU** l'arrêté interpréfectoral n°26-2022-04-06-00002 (Drôme) du 6 avril 2022, n° 05-2022-04-06-00013 (Hautes-Alpes) du 6 avril 2022 et 84-2022-04-07-00002 (Vaucluse) du 07 avril 2022 fixant, en période de sécheresse, le cadre des mesures de gestion et de préservation de la ressource en eau dans les bassins versants du Lez provençal – Lauzon, de l'Æygues et de l'Ouvèze provençale ;
- VU** l'arrêté préfectoral n°26-2022-09-19-00001 du 19 septembre 2022, portant restriction des usages de l'eau sur les bassins versants du Lez provençal – Lauzon et de l'Æygues sur le département de la Drôme ;
- VU** l'instruction de la Ministre de la Transition Écologique et Solidaire du 23 juin 2020 précisant les orientations techniques à mettre en œuvre suite au retour d'expérience de la gestion de la sécheresse 2019 ;
- VU** le guide de mise en œuvre des mesures de restriction des usages de l'eau en période de sécheresse (à destination des services chargés de leurs prescriptions en métropole et en outre-mer) du Ministère de la Transition Écologique de mai 2021 ;

VU les avis favorables formulés dans le cadre de la consultation dématérialisée organisée entre le 05 et le 10 octobre ;

CONSIDÉRANT que la situation hydrologique et hydrogéologique contrastée entre les bassins versants ;

Sur proposition de madame la Directrice Départementale des Territoires de la Drôme,

A R R Ê T E

Article 1^{er} : situation sur les zones des gestions du Lez Provençal-Lauzon et de l'Éygues .

Les niveaux de restrictions s'appliquent sur les zones d'alertes suivantes :

Zones d'alerte	Ressource	Situation de gestion
Lez Provençal – Lauzon	Eaux superficielles et souterraines	Alerte renforcée
Éygues	Eaux superficielles et souterraines	Vigilance

La carte des secteurs concernés ainsi que la liste des communes concernées par ces zones d'alerte sont respectivement celles définies en annexe 2 et en annexe 3 de l'arrêté inter-préfectoral n°26-2022-04-06-00002 (Drôme) du 6 avril 2022, n° 05-2022-04-06-00013 (Hautes-Alpes) du 6 avril 2022 et 84-2022-04-07-00002 (Vaucluse) du 07 avril 2022 fixant, en période de sécheresse, le cadre des mesures de gestion et de préservation de la ressource en eau dans les bassins versants du Lez provençal – Lauzon, de l'Éygues et de l'Ouvèze provençale et reprises en annexes 2 et 3 du présent arrêté.

Elles sont disponibles sur le site internet de la Préfecture de la Drôme : www.drome.gouv.fr

Article 2 : Mesures de restriction

Les mesures de limitation ou de restriction de l'usage de l'eau en situation de vigilance, d'alerte, d'alerte renforcée ou de crise sont définies sur les tableaux de l'annexe 1 de l'arrêté inter-préfectoral n°26-2022-04-06-00002 (Drôme) du 6 avril 2022, n° 05-2022-04-06-00013 (Hautes-Alpes) du 6 avril 2022 et 84-2022-04-07-00002 (Vaucluse) du 07 avril 2022 fixant, en période de sécheresse, le cadre des mesures de gestion et de préservation de la ressource en eau dans les bassins versants du Lez provençal – Lauzon, de l'Éygues et de l'Ouvèze provençale et reprises en annexe 1 du présent arrêté.

PRÉLÈVEMENTS ET USAGES CONCERNÉS :

Les mesures du présent arrêté concernent tous les prélèvements et les usages de la ressource en eau :

- Pour les usages économiques (agriculteurs, industriels), d'alimentation en eau potable des populations, de salubrité et de sécurité civile : il est tenu compte de l'origine de l'eau. Les restrictions s'appuient sur le périmètre géographique du bassin de gestion sur lequel le prélèvement d'eau a lieu.
- Pour tous les autres prélèvements et usages (usages non prioritaires de l'eau qu'elle soit issue du réseau d'eau potable ou non) : les restrictions s'appuient sur le périmètre géographique du bassin de gestion auquel appartient la commune où est effectuée l'action (d'arroser, de remplir sa piscine...).

PRÉLÈVEMENTS ET USAGES NON CONCERNÉS :

Les prescriptions définies ne s'appliquent pas aux prélèvements effectués en vue d'assurer les usages prioritaires :

- alimentation en eau potable des populations,

- intervention des services d'incendie et de secours,
- abreuvement des animaux,
- rafraîchissement des bâtiments.

Article 3 : Mesures complémentaires

Les maires peuvent à tout moment, sur le territoire communal, prendre par arrêté municipal des mesures de restriction complémentaires justifiées par des nécessités locales, sous réserve de compatibilité avec le présent arrêté. Une copie de ces arrêtés sera envoyée pour information à la Direction Départementale des Territoires.

A tout moment, le maire peut prendre des mesures de police administrative générale adapté à la situation pour restreindre l'usage de l'eau en application de l'article L.2212-2 du code général des collectivités territoriales.

D'une façon générale, le maire pourra mettre en œuvre des opérations dans le but :

- d'afficher dans les lieux publics des rappels des mesures d'économie d'eau,
- d'améliorer le rendement des réseaux d'eau,
- de sensibiliser toutes les populations et en particulier, les enfants aux pratiques d'économie d'eau,
- d'informer si nécessaire, les propriétaires de résidences secondaires, de la situation de sécheresse et des mesures d'économie à mettre en place.

Article 4 : Période de validité et modification de la situation

Les dispositions sont applicables à compter de la date de publication du présent arrêté et sont maintenues jusqu'au 30 novembre 2022 inclus.

En fonction de l'évolution des ressources en eau et des conditions climatiques sur le département, ces dispositions peuvent être renforcées, prolongées ou abrogées.

Article 5 : Sanctions

Tout contrevenant aux dispositions du présent arrêté encourt une peine d'amende prévue pour les contraventions de 5^e classe d'un montant maximum de 1 500 euros pour les particuliers et 7 500 euros pour les personnes morales.

Article 6 : Voies et délais de recours

Le présent arrêté peut faire l'objet d'un recours contentieux devant le tribunal administratif de Grenoble (2 place de Verdun – BP1135 – 38022 GRENOBLE CEDEX) dans un délai de deux mois à compter de sa publication.

Dans le même délai de deux mois à compter de la publication, la présente décision peut faire l'objet d'un recours gracieux auprès de M. le préfet de la Drôme - Direction départementale des territoires – 26015 Valence Cedex ou d'un recours hiérarchique auprès de la ministre de la transition écologique.

Le silence gardé par l'administration pendant plus de deux mois sur la demande de recours gracieux emporte décision implicite de rejet, conformément à l'article R.421-2 du Code de justice administrative. Ce rejet implicite peut alors faire l'objet d'un recours devant le tribunal administratif territorialement compétent dans un délai de deux mois.

Article 7 : Affichage et publication

L'arrêté sera publié au recueil des actes administratifs de la préfecture de la Drôme.

Une copie de cet arrêté sera transmise aux mairies concernées, pour affichage pendant une durée minimale d'un mois avec l'obligation d'un affichage dans au moins un lieu public adapté pour la consultation par le public.

Le présent arrêté et l'arrêté cadre sus-visé sont consultables :

- sur le site internet de la préfecture : www.drome.gouv.fr
- sur le site internet Propluvia du ministère de la Transition écologique : <https://propluvia.developpement-durable.gouv.fr/propluviapublic/>

Article 8 : Abrogation de l'arrêté préfectoral départemental du 19 septembre 2022

L'arrêté préfectoral 26-2022-09-19-00001 du 19 septembre 2022, portant restriction des usages de l'eau sur les bassins versants du Lez provençal – Lauzon et de l'Éygues sur le département de la Drôme est abrogé et remplacé par les dispositions du présent arrêté.

Article 10 : Exécution

Sont chargés, chacun en ce qui le concerne, de l'exécution du présent arrêté :

- la Secrétaire Général et la Directrice de Cabinet de la Préfecture de la Drôme ;
- le sous-préfet de Nyons ;
- les Maires des Communes de la Drôme concernés ;
- le Commandant du Groupement de Gendarmerie de la Drôme ;
- le Directeur Départemental de la Sécurité Publique de la Drôme ;
- la Directrice Départementale des Territoires de la Drôme ;
- le Directeur Départemental de la Protection des Populations de la Drôme ;
- le Service départemental de l'office français de la biodiversité de la Drôme ;
- le Directeur Régionale de l'Environnement, de l'Aménagement et du Logement de la région AURA ;
- le Directeur Territorial Départemental de l'Agence Régionale de Santé ;
- le Président de la commission locale de l'eau (CLE) du Lez.

Une copie sera adressée pour information à :

- M. le Préfet Coordonnateur de Bassin ;
- M. le Directeur de l'Agence de l'Eau Rhône-Méditerranée-Corse ;
- M. le Directeur Départemental du Service d'Incendie et de Secours.

Valence, le 13/10/2022
La Préfète,

Elodie DEGIOVANNI


Elodie DEGIOVANNI

**Annexe 1 de l'arrêté préfectoral n° 26-2022-
Du 2022**

**Mesures de Gestion et de Limitation des Usages Adaptées
à la Situation de la Ressource en Eau**

Tableau des mesures générales de restriction des usages de l'eau (1)								
<i>Légende des usagers : P= Particulier, E= Entreprise, C= Collectivité, A= Exploitant agricole</i>								
Usages	Vigilance	Alerte	Alerte renforcée	Crise (3)	P	E	C	A
Tous usages Volumes prélevés	<p>Rappel : En application des arrêtés ministériels portant prescriptions générales applicables aux prélèvements, les compteurs ou système de comptage concernant les prélèvements en cours d'eau, gravitairement ou par pompage et les prélèvements par forage (en nappe profonde ou d'accompagnement des cours d'eau) doivent respecter les mesures suivantes :</p> <ul style="list-style-type: none"> ils doivent être relevés à une fréquence mensuelle ; la date de relevé du compteur ou du système de comptage, le fonctionnement ou l'arrêt de l'installation, l'index du compteur et le volume prélevé depuis le précédent relevé doivent être enregistrés sur un registre prévu à cet effet. Ce registre sera présenté à toute réquisition des services de contrôle. 				X	X	X	X
	Relevé mensuel	Relevé à minima bimensuel						
Usages prioritaires liés à la santé, à la salubrité et à la sécurité civile (dont la sécurité incendies)	Pas de limitation sauf arrêté spécifique				X	X	X	X
Prélèvements d'eau directement dans les cours d'eau à usage domestique (tout prélèvement inférieur à 1 000 m ³ /an n'ayant pas d'usage agricole)	Sensibiliser le grand public et	Interdiction			X			
Arrosage des pelouses, massifs fleuris		Interdit entre 9 h et 19 h	Interdiction		X	X	X	X

Tableau des mesures générales de restriction des usages de l'eau (1)

Légende des usagers : P= Particulier, E= Entreprise, C= Collectivité, A= Exploitant agricole

Usages	Vigilance	Alerte	Alerte renforcée	Crise (3)	P	E	C	A
Arrosage des jardins potagers	les collectivités aux règles de bon usage d'économie d'eau	Interdit entre 9 h et 19 h		Interdiction	X	X	X	X
Arrosage des espaces verts et des ronds points		Interdiction sauf plantations (arbres et arbustes plantés en pleine terre depuis moins de 1 an avec restriction d'horaire)		Interdiction		X	X	
Dispositifs de récupération des eaux de pluie		Utilisation possible pour l'arrosage des pelouses, massifs fleuris et jardins potagers avec recommandation d'une abstention d'arrosage entre 9 h et 19 h			X	X	X	X
Remplissage et vidange de piscines privées (de plus d'1m ³)		Interdiction de remplissage et de vidange sauf remise à niveau et premier remplissage si le chantier avait débuté avant les premières restrictions		Interdiction	X			
Piscines ouvertes au public		Vidange et remplissage soumise à autorisation auprès de l'ARS		Renouvellement, remplissage et vidange soumis à autorisation auprès de l'ARS		X	X	
Alimentation en eau potable des populations (usages prioritaires : santé, salubrité, sécurité civile)		Pas de limitation sauf arrêté municipal spécifique			X	X	X	X
Lavage de véhicules par des professionnels		Interdiction sauf avec du matériel haute pression OU avec un système équipé d'un système de recyclage de l'eau		Interdiction sauf impératif sanitaire	X	X	X	X
Lavage de véhicules chez les particuliers	Sensibiliser le grand public	Interdit à titre privé à domicile ¹ .		X				

1 En application de l'article L.1331-10 du Code de la Santé Publique



Tableau des mesures générales de restriction des usages de l'eau (1)

Légende des usagers : P= Particulier, E= Entreprise, C= Collectivité, A= Exploitant agricole

Usages	Vigilance	Alerte	Alerte renforcée	Crise (3)	P	E	C	A
Nettoyage des façades, toitures, trottoirs et autres surfaces imperméabilisées	public et les collectivités aux règles de bon usage d'économie d'eau (affichage en mairie, mise à jour du site Propluvia, communication par	Interdit sauf si réalisé par une collectivité ou une entreprise de nettoyage professionnel et par lavage sous pression		Interdit sauf impératif sanitaire ou sécuritaire, et réalisé par une collectivité ou une entreprise de nettoyage professionnel et par lavage sous pression	X	X	X	X
Alimentation des fontaines publiques et privées d'ornement				L'alimentation des fontaines publiques et privées en <u>circuit ouvert</u> est interdite, dans la mesure où cela est techniquement possible	X	X	X	
Jeux d'eau				Interdit sauf ceux à eau recyclée ou raison liée à la santé publique (dont en cas d'activation du niveau 3 du plan national canicule par le préfet de département)	X	X	X	X
Arrosage des terrains de sport				Interdit entre 9 h et 19 h		X	X	
				Interdiction (sauf arrosage de manière réduite au maximum pour les terrains d'entraînement ou de compétition à enjeu national ou internationale, sauf en cas de pénurie en eau potable)				



Tableau des mesures générales de restriction des usages de l'eau (1)

Légende des usagers : P= Particulier, E= Entreprise, C= Collectivité, A= Exploitant agricole

Usages	Vigilance	Alerte	Alerte renforcée	Crise (3)	P	E	C	A
Arrosage des golfs	presse)	<p>Interdiction d'arroser les terrains de golf de 8 heures à 20 heures de façon à diminuer la consommation d'eau sur le volume hebdomadaire de 15 à 30 %</p> <p>Un registre de prélèvement devra être rempli hebdomadaire pour l'arrosage.</p>	<p>Réduction des volumes d'au moins 60 % par une interdiction d'arroser les fairways 7 j/7.</p> <p>Interdiction d'arroser les terrains de golf à l'exception des « greens et départs ».</p>	Interdiction d'arroser les golfs.	X	X	X	

Tableau des mesures générales de restriction des usages de l'eau (1)

Légende des usagers : P= Particulier, E= Entreprise, C= Collectivité, A= Exploitant agricole

Usages	Vigilance	Alerte	Alerte renforcée	Crise (3)	P	E	C	A
Exploitation des installations classées pour la protection de l'environnement (ICPE)	Sensibiliser les exploitants ICPE aux règles de bon usage d'économie d'eau	<p>Les opérations exceptionnelles consommatrices d'eau et génératrices d'eaux polluées sont reportées (exemple d'opération de nettoyage grande eau) sauf impératif sanitaire ou lié à la sécurité publique.</p> <p>Les dispositions applicables aux activités industrielles commerciales et artisanales s'appliquent sauf si :</p> <p>a/ L'établissement bénéficie d'un arrêté préfectoral comportant des prescriptions relatives aux économies d'eau à réaliser en cas de sécheresse. L'arrêté préfectoral d'autorisation de l'établissement prévaut alors.</p> <p>b/ L'établissement peut démontrer que ses prélèvements en eau ont été réduits au minimum (mise en œuvre des techniques les plus économes du secteur d'activité, actions et investissements spécifiques, ...). L'établissement tient à la disposition de l'inspection des installations classées un document spécifique argumenté permettant de justifier qu'il relève de ce cadre particulier d'application.</p> <p>C / L'exploitant prélève dans une ressource maîtrisée</p>				X	X	
Activités industrielles (dont ICPE) commerciales et artisanales dont la consommation d'eau est > à 1000 m ³ /an	Sensibiliser les exploitants aux règles de bon usage d'économie d'eau	Réduction des prélèvements d'eau de 20 % de la consommation hebdomadaire moyenne de l'année en cours hors période sécheresse	Réduction des prélèvements d'eau de 40 % de la consommation hebdomadaire moyenne de l'année en cours hors période sécheresse	L'interdiction de prélever peut-être décidée par le préfet de département.		X	X	



Tableau des mesures générales de restriction des usages de l'eau (1)

Légende des usagers : P= Particulier, E= Entreprise, C= Collectivité, A= Exploitant agricole

Usages	Vigilance	Alerte	Alerte renforcée	Crise (3)	P	E	C	A
Centrales hydroélectriques, moulins (< 500 kW)	Sensibiliser les exploitants aux règles de bon usage d'économie d'eau	Obligation de restituer à l'aval immédiat des ouvrages de prise d'eau l'intégralité du débit amont (sauf : - installations dont le règlement prévoit des dispositions sécheresse - si le canal d'amenée comporte un usage agricole autorisé, possibilité de maintenir l'ouvrage en eau jusqu'à l'atteinte du débit réservé)			X	X	X	X



Tableau des mesures générales de restriction des usages de l'eau (1)

Légende des usagers : P= Particulier, E= Entreprise, C= Collectivité, A= Exploitant agricole

Usages	Vigilance	Alerte	Alerte renforcée	Crise (3)	P	E	C	A
Installations de production d'électricité d'origine nucléaire, hydraulique, et thermique à flamme, visées dans le code de l'énergie, qui garantissent, dans le respect de l'intérêt général, l'approvisionnement en électricité sur l'ensemble du territoire national	Sensibiliser les industriels aux règles de bon usage d'économie d'eau	<ul style="list-style-type: none"> Pour les centres nucléaires de production d'électricité, modification temporaire des modalités de prélèvement et de consommation d'eau, de rejet dans l'environnement, et/ou limites de rejet dans l'environnement des effluents liquides en cas de situation exceptionnelle par décisions de l'Autorité de sûreté nucléaire (appelées décision "Modalités" et décision "Limites") homologuées par le Ministère chargé de l'environnement. Pour les installations thermiques à flamme, les prélèvements d'eau liés au refroidissement, aux eaux de process ou aux opérations de maintenance restent autorisées, sauf si dispositions spécifiques prises par arrêté préfectoral. Pour les installations hydroélectriques, les manœuvres d'ouvrages nécessaires à l'équilibre du réseau électrique ou à la délivrance d'eau pour le compte d'autres usagers ou des milieux aquatiques sont autorisées. Le préfet peut imposer des dispositions spécifiques pour la protection de la biodiversité, dès lors qu'elles n'interfèrent pas avec l'équilibre du système électrique et la garantie de l'approvisionnement en électricité. Ne sont dans tous les cas pas concernées les usines de pointe ou en tête de vallée présentant un enjeu de sécurisation du réseau électrique national dont la liste est fournie à l'article R 214-111-3 du Code de l'Environnement. 				X		

Tableau des mesures générales de restriction des usages de l'eau (1)

Légende des usagers : P= Particulier, E= Entreprise, C= Collectivité, A= Exploitant agricole

Usages	Vigilance	Alerte	Alerte renforcée	Crise (3)	P	E	C	A
irrigation gravitaire et aspersion (sauf prélèvements à partir de retenues de stockage déconnectées de la ressource en eau en période d'étiage) <i>Ces mesures de restriction ne s'appliquent pas aux prélèvements collectifs réalisés à partir des ressources dites « maîtrisées » dérivant les eaux de la Durance.</i>	Prévenir les agriculteurs	– Interdiction d'irriguer entre 9 h et 19 h (tolérance sur l'horaire de début d'interdiction pour l'irrigation par enrouleur, jusqu'à 11 h) – Réduction des prélèvements de 20 % (2)	– Interdiction d'irriguer entre 9 h et 19 h – Réduction des prélèvements de 40 % (2)	Interdiction				X
Prélèvements pour alimentation des canaux gravitaires, <i>(Ces mesures de restriction ne s'appliquent pas aux prélèvements collectifs réalisés à partir des ressources dites « maîtrisées » dérivant les eaux de la Durance.)</i>		– Réduction des prélèvements de 20 % (2)	– Réduction des prélèvements de 40 % (2)	Interdiction				X

Tableau des mesures générales de restriction des usages de l'eau (1)

Légende des usagers : P= Particulier, E= Entreprise, C= Collectivité, A= Exploitant agricole

Usages	Vigilance	Alerte	Alerte renforcée	Crise (3)	P	E	C	A
Irrigation des cultures par système d'irrigation localisée (goutte à goutte, micro-aspersion par exemple).		Autorisé		Interdiction				X
Irrigation des cultures de : – semences, – horticulture, – maraîchage/ cultures légumières, – pépinière dont viticole – jeunes plants de moins de 1 an pour des cultures pérennes,		Soumis aux mesures correspondant es à la technique d'irrigation décrites ci-dessus	Soumis aux mesures correspondant es à la technique d'irrigation décrites ci-dessus	Interdiction d'irriguer entre 9 h et 19 h				X

Tableau des mesures générales de restriction des usages de l'eau (1)								
Légende des usagers : P= Particulier, E= Entreprise, C= Collectivité, A= Exploitant agricole								
Usages	Vigilance	Alerte	Alerte renforcée	Crise (3)	P	E	C	A
Irrigation des cultures à partir de retenues de stockage déconnectées de la ressource en eau en période d'étiage) prélèvements collectifs réalisés à partir des ressources dites « maîtrisées » dérivant les eaux de la Durance.		Recommandation d'une abstention d'irrigation entre 9 h et 19 h						X
Abreuvement des animaux		Pas de limitation sauf arrêté spécifique						X
Irrigation dans le cadre de la gestion collective (OUGC)	Proposition de mesures d'anticipation par l'OUGC	Proposition par l'OUGC de modalités de gestion spécifiques après validation par le préfet et inscription dans l'arrêté cadre		Interdiction				X
Remplissage / vidange des plans d'eau (dont retenues de stockage)	Sensibiliser le grand public et les collectivités	Interdiction Sauf pour les usages commerciaux sous autorisation du service de police de l'eau concerné (4)			X	X	X	X

Tableau des mesures générales de restriction des usages de l'eau (1)								
Légende des usagers : P= Particulier, E= Entreprise, C= Collectivité, A= Exploitant agricole								
Usages	Vigilance	Alerte	Alerte renforcée	Crise (3)	P	E	C	A
Navigation fluviale	és aux règles de bon usage d'économie d'eau	Privilégier le regroupement des bateaux pour le passage des écluses Mise en place de restrictions adaptées et spécifiques selon les axes et les enjeux locaux		Privilégier le regroupement des bateaux pour le passage des écluses Mise en place de restrictions adaptées et spécifiques selon les axes et les enjeux locaux (4) Arrêt de la navigation si nécessaire			X	
Travaux en cours d'eau		Limitation au maximum des risques de perturbation des milieux aquatiques	Report des travaux sauf : • situation d'assec total ; • pour des raisons de sécurité ; • dans le cas d'une restauration, renaturation du cours d'eau. • Déclaration au service de police de l'eau de la DDT		X	X	X	X

(1) Ces mesures ne sont pas applicables dès lors qu'il y a utilisation d'eaux de pluie récupérées.

(2) L'interdiction horaire a pour objectif de limiter l'irrigation et l'arrosage durant les heures où l'évapotranspiration est maximale. Afin de garantir une réelle réduction des prélèvements, cette interdiction horaire doit être associée à une réduction effective des prélèvements.

Lorsque l'interdiction horaire se heurte à des impossibilités techniques, pour la mise en eau des canaux gravitaire seule le pourcentage de réduction EN DÉBIT INSTANTANÉ est à respecter. Dans les contextes dans lesquels des points de prélèvement sont regroupés géographiquement et pour lesquels l'interdiction horaire mène alors à un impact local et temporel important, les règlements définissant des tours d'eau seront à privilégier, avec le même objectif de réduction des volumes prélevés,

(3) A noter qu'à titre exceptionnel, une mesure de restriction adaptée peut s'appliquer sous certaines conditions, notamment à la demande de l'utilisateur qui n'entre pas dans un type d'activités ou sous-catégorie d'usage définis ici ou à l'initiative du préfet

4) A noter : L'arrêté du 9 juin 2021, fixant les prescriptions techniques générales applicables aux plans d'eau, précise dans son article 8 que :




- « Dans le cas des plans d'eau alimentés par prélèvement en cours d'eau et nappe d'accompagnement, le remplissage est interdit du 15 juin au 30 septembre. Ainsi, aucun prélèvement n'est effectué dans cette période à l'exception des prélèvements indispensables au bon fonctionnement des piscicultures et des cas exceptionnels arrêtés par le préfet, dans le respect des dispositions de l'article L. 214-18 du code de l'environnement. »
- « En cas de prélèvement dans un cours d'eau au régime hydrologique nival, la période d'interdiction de remplissage est fixée sur la période d'étiage hivernal de ces cours d'eau, du 15 décembre au 15 mars. Le préfet peut adapter ces dates par arrêté motivé. »



Annexe 2 de l'arrêté préfectoral n° 26-2022-
2022

zones hydrographiques de gestion



-  limites départementales
-  Communes concernées par cet arrêté
-  Zones de gestion sécheresse



**Annexe 3 de l'arrêté préfectoral n° 26-2022-
Appartenance des communes aux zones hydrographiques
de gestion**

Bassin versant du Lez Provençal – Lauzon

DEPT	Code INSEE	Nom de la Commune
26	26033	BAUME-DE-TRANSIT (LA)
26	26064	BOUCHET
26	26070	CHAMARET
26	26099	COLONZELLE
26	26146	GRIGNAN
26	26192	MONTBRISON-SUR-LEZ
26	26202	MONTJOUX
26	26211	MONTSEGUR-SUR-LAUZON
26	26226	LE PEGUE
26	26275	ROCHEGUDE
26	26276	ROCHE-SAINT-SECRET-BECONNE (LA)
26	26286	ROUSSET-LES-VIGNES
26	26322	SAINT-PANTALEON-LES-VIGNES
26	26335	SALLES-SOUS-BOIS
26	26326	SAINT-RESTITUT
26	26342	SOLERIEUX
26	26346	SUZE-LA-ROUSSE
26	26348	TAULIGNAN
26	26360	TEYSSIERES
26	26373	VESC

Bassin versant de l'Æygues

DEPT	Code INSEE	Nom de la Commune
26	26013	ARPAVON
26	26016	AUBRES
26	26046	BELLECOMBE-TARENDOL
26	26047	BELLEGARDE-EN-DIOIS
26	26060	BESIGNAN
26	26076	LA CHARCE
26	26082	CHATEAUNEUF-DE-BORDETTE
26	26089	CHAUDEBONNE
26	26091	CHAUVAC-LAUX-MONTAUX

DEPT	Code INSEE	Nom de la Commune
26	26103	CONDORCET
26	26104	CORNILLAC
26	26106	CORNILLON-SUR-L'OULE
26	26112	CURNIER
26	26123	ESTABLET
26	26130	EYROLES
26	26161	LEMPS
26	26182	MIRABEL-AUX-BARONNIES
26	26190	MONTAULIEU
26	26199	MONTFERRAND-LA-FARE
26	26209	MONTREAL-LES-SOURCES
26	26216	MOTTE-CHALANCON (LA)
26	26220	NYONS
26	26227	PELONNE
26	26233	PIEGON
26	26238	PILLES (LES)
26	26244	POET-SIGILLAT (LE)
26	26246	POMMEROL
26	26264	REMUZAT
26	26269	ROCHEBRUNE
26	26283	ROTTIER
26	26286	ROUSSIEUX
26	26288	SAHUNE
26	26300	SAINT-DIZIER-EN-DIOIS
26	26304	SAINT-FERREOL-TRENTE-PAS
26	26317	SAINT-MAURICE-SUR-EYGUES
26	26318	SAINT-MAY
26	26329	SAINT-SAUVEUR-GOUVERNET
26	26306	SAINTE-JALLE
26	26367	TULETTE
26	26363	VALOUSE
26	26367	VENTEROL
26	26369	VERCLAUSE
26	26376	VILLEPERDRIX
26	26377	VINSOBRES

